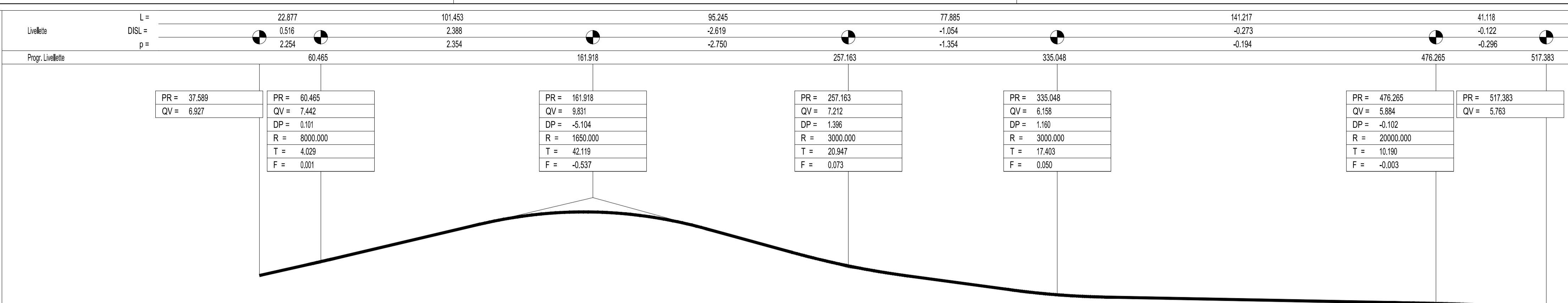
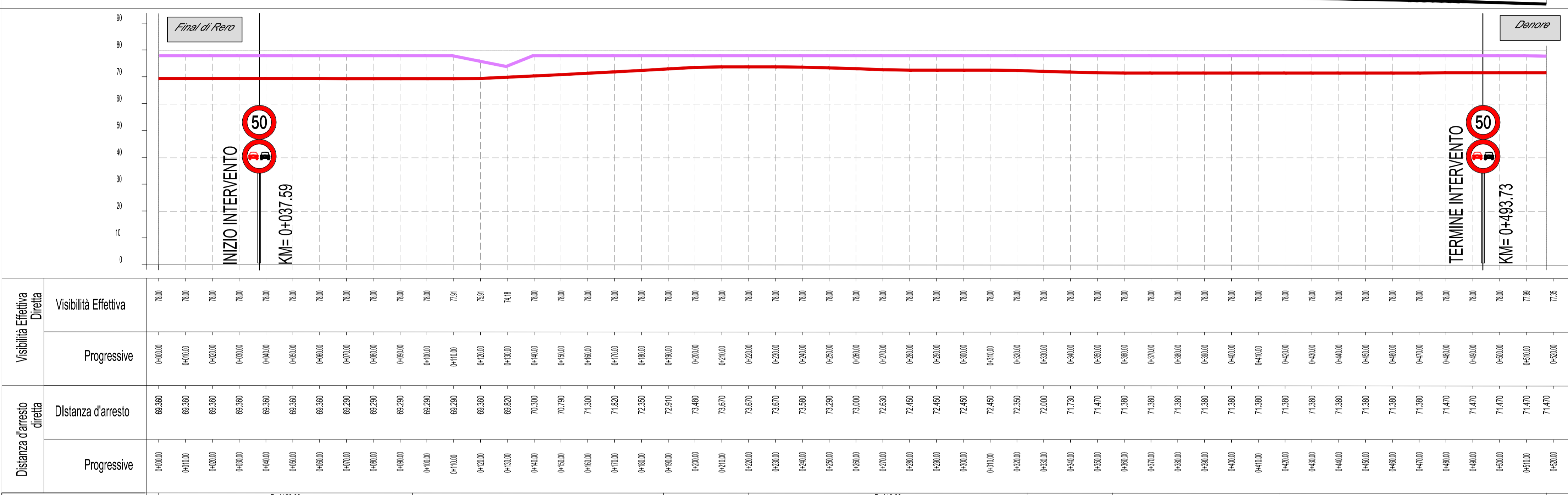


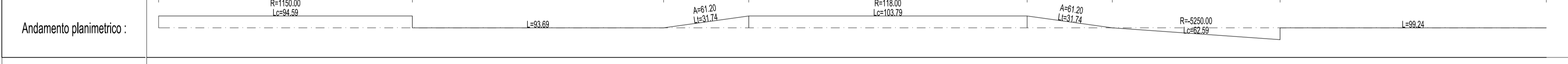
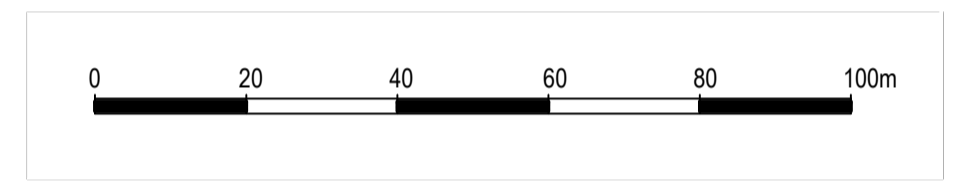
Andamento altimetrico



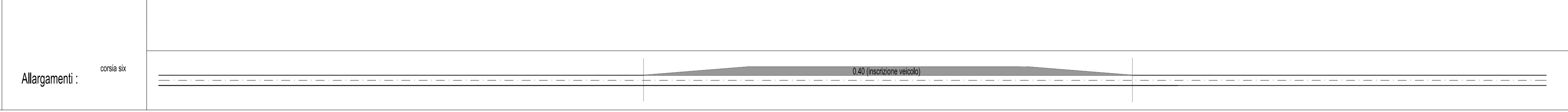
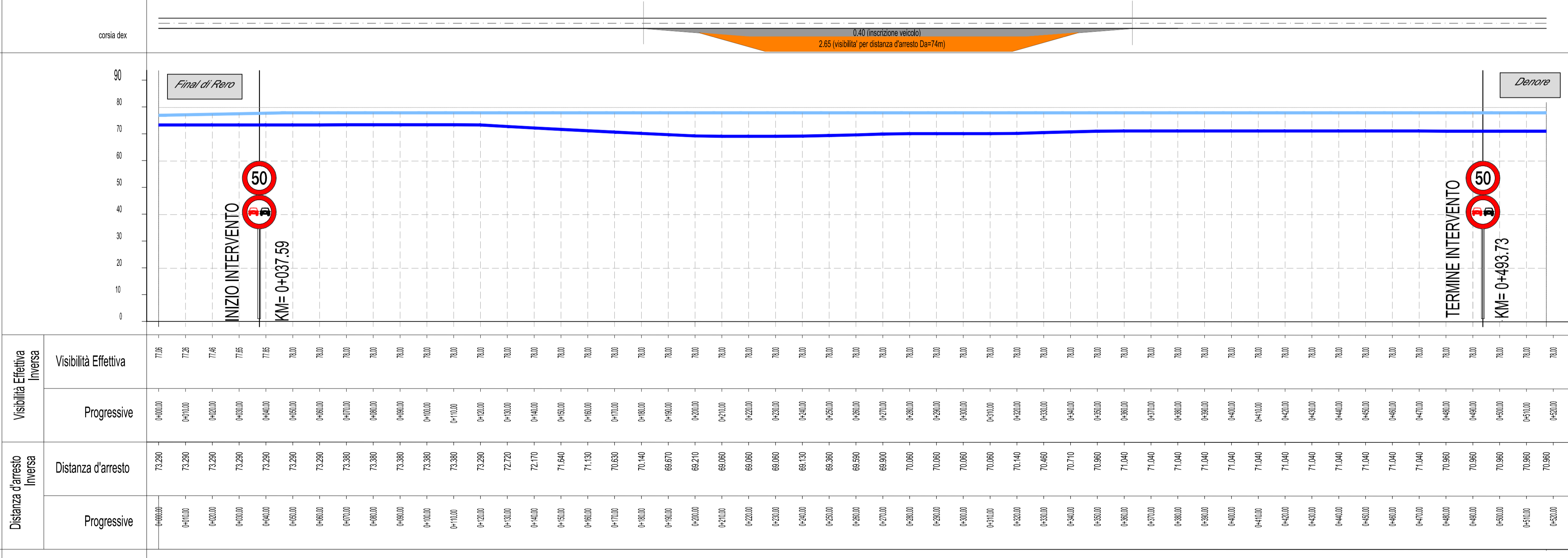
Verifica Diretta



Visibilità Effettiva Diretta —
 Distanza d'arresto diretta —
 Visibilità Effettiva Inversa —
 Distanza d'arresto Inversa —



Verifica Inversa



IDROVIA FERRARESE
 DRG 603/2020 ADEGUAMENTO IDROVIA FERRARESE AL TRAFFICO IDROVIARIO DI V CLASSE EUROPEA.
 COMPLETAMENTO LAVORI DELLA CONCA DI VALPAGLIARO A VALLE DELLA STESSA FINO ALLA PROGRESSIVA 2750 IN LOC FINAL DI RERO.COMUNI DI TRESIGNANA E DI FERRARA .
 2 LOTTO 1 STRALCIO/PARTE

RUP:
 ING. DAVIDE PARMEGGIANI
 REGIONE EMILIA-ROMAGNA - DIREZIONE GENERALE CURA DEL TERRITORIO E DELL'AMBIENTE
 AGENZIA REGIONALE PER LA SICUREZZA TERRITORIALE E LA PROTEZIONE CIVILE
 SERVIZIO SICUREZZA TERRITORIALE E PROTEZIONE CIVILE
 FERRARA

PROGETTAZIONE:

 RESPONSABILE INTEGRAZIONE PRESTAZIONI SPECIALISTICHE: DOT. ING. SANDRO VENTURINI
 RESPONSABILE DELLA PROGETTAZIONE: DOT. ING. MARCO LORA
Via Carlo Cattaneo 25 - 41101 VERONA (VR)
 Tel. +39 045 803811 - Fax. +39 045 801108
 Email: ternitiaspa@tin.it

PROGETTO ESECUTIVO

TITOLO ELABORATO:
 Viabilità' definitiva
 Diagrammi di visibilità'

ELABORATO N°:
 I1134P-VIA-019-0

ELABORATO		CONTROLLATO		APPROVATO	
G. CARLI		R. DELLA BELLA		M. LORA	
REVISIONE	N. DATA	DESCRIZIONE			
0	Luglio 2021	EMISSIONE PER APPROVAZIONE			
1					
2					

NOME FILE:
 I1134P-VIA-019-0.dwg
DATA: Luglio 2021
SCALA: 1:1000

A TERMINE DI LEGGE CI RISERVAMO LA PROPRIETA' DI QUESTO ELABORATO CON DIVIETO DI RIPRODURRE RENDENDOLO NOTO A TERZI ANCHE PARZIALMENTE SENZA NOSTRA AUTORIZZAZIONE